

Comm.

COMUNE DI BRIENNO
Provincia di Como

Titolo

COMPONENTE GEOLOGICA,
IDROGEOLOGICA E SISMICA
DEL PIANO DI GOVERNO DEL TERRITORIO
(in attuazione dell'art. 57 della L.R. 12/2005)

Oggetto


CARTA DELLA PERICOLOSITA'
SISMICA LOCALE

COGEO

STUDIO ASSOCIATO DI GEOLOGIA APPLICATA
FLAVIO CASTIGLIONI - MARIO LUONI
GEOLGOS

P. Iva 01550910135

timbro/firma



Allegato / Tavola

2

scala

1:5000

data/revisione

luglio 2024

22042 SAN FERMO DELLA BATTAGLIA località Cavallasca - Via San Fermo 65
tel. 031/536344 - studioassociato.cogeo@gmail.com - studiocogeo@pec.it

COMUNE DI ARREGNO






LAGO DI COMO

COMUNE DI SCHIGNANO

LAGO DI COMO

LAGO DI COMO

Scenari di pericolosità sismica locale

-  Z1a - zona caratterizzata da movimenti franosi attivi
-  Z1b - zona caratterizzata da movimenti franosi quiescenti
-  Z1c - zona potenzialmente franosa o esposta al rischio di frana
-  Z4b - zona pedemontana di falda di detrito, conoide alluvionale e conoide deltizio-lacustre
-  Z4c - zona morenica con presenza di depositi granulari e/o coesivi

COMUNE DI CARATE URIO

MONTE S. BERNARDO

COMUNE DI LAGLIO

